













LEGENDA :

	vlastnická hranice
	vlastnická hranice-vnitřní kresba
	obrubník-asfaltová komunikace
	obrubník-chodník
	kraj pole
	rozdělovací skříň-zděná
	kanalizace
	ostatní kresba
	zděný plot
	drátěný plot
	stavba
	stavba

	měřený bod
	kanalizační šachta
	hydrant-podzemní
	vodovodní šoupě
	vodovodní přípojka
	vpust'
	dopravní značka

Výškový systém : Bpv
Souřadnicový systém : S-JTSK



Měřické práce : Ivana Divišová, Martin Lisý		BDS Benešov s.r.o. Myslíč 30 256 01 Benešov
Výpočetní práce : Martin Lisý	Grafické práce : Ivana Divišová	
Okres : Praha – východ	Obec : Říčany	Kat. uz. : Říčany u Prahy
Investor: Zdravotnická záchranná služba Středočeského kraje, příspěvková organizace Vančurova 1544, 272 01 Kladno		Datum : 8.1.2024
		Měřítko : 1 : 200
		Č.zakázky : 3/2024
Akce: POLOHOPISNÝ A VÝŠKOPISNÝ PLÁN Nové výjezdové stanoviště ZZS Říčany		

